










LEGENDA:

- LEGENDA:
- granicza działek
 - linia wyznaczająca teren o różnym przeznaczeniu wg MPZP
 - teren rozgraniczenia inwestycji

PLANOWANE WG NINIEJSZEGO OPRACOWANIA:

- | | |
|---|---|
| 1 | kostnica/dom przedpożrzebwy |
| 2 | budynke administarcyjny/WC |
| 3 | budynke gospodarczy |
| 4 | miejsce gromadzenia odpadów z ich segregacją |
|  | węjsia do budynków |
|  | zjazdu na drogi gminne |
|  | ogrodzenie H=1,50m |
|  | brama przesuwana w ogrodzeniu S=3,60m |
|  | furtka w ogrodzeniu S=1,20m |
| 130MP | miejsca postojowe dla sam. osobowych 2,5x5,0[m] |
| 10MP | miejsca postojowe dla N.sprawnych 3,6x5,0[m] |
| 15 | strefa gospodarcza cmentarza |
| 16 | strefa pochówku w kolumbariach |
| 17 | strefa grobów ziemnych i murowanych |
|  | zielen ozdobna i osłonowa |
|  | zwyplotł lisciasty |
|  | tereny zielone |
|  | drogi wewnętrzne-dojazdy, kostka koloru szarego |
|  | dojścia-chodniki, kostka betonowa kolorowa |
|  | dojścia i dojazdy, kruszywo łamane |
|  | miejsca postojowe, płyty asfaltowe |
|  | zaliczkowa instalacja wodociągowa |
|  | studnia wodomierzowa |
|  | hydrant nadzienny |
|  | punkty czepalne wod. |
|  | złącze kablowe z pomiarem |
| 10L | zaliczkowa instalacja elektroenergetyczna |
|  | latarnie parkowe H=4,5m |

BIURO OBSŁUGI INWESTYCJI
„BGWprojekt”
68-100 Sulechów, ul. Handlowa 1
tel./fax 68 321 38 94, bgwproj@wp.pl
www.bgwprojekt.pl, p. 022 427 02 02

UWAGI:

1. WYMIARY LINIOWE PODANO W OBRISIE ZEWNĘTRZNYM OBIEKTÓW BUDOWANYCH.
2. WSZYSTKIE WYMIARY LINIOWE I RZĘDNE NALEŻY SKONTROLOWAĆ NA BUDOWIE.
3. OBIEKTY BUDOWLANE PODLEGAJĄ GEODEZYJNEMU WYZNACZENIU W TERENIE, A PO ICH WYBUDOWANIU - GEODEZYJNEJ INWENTARYZACJI POWYKONAWCZEJ, OBEJMUJĄCEJ ICH POŁOŻENIE NA GRUNCIE.

BIURO OBSŁUGI INWESTYCJI
BGWprojekt
ul. Handlowa 26 65-100 Sulęchów
tel. 68 321 3804 kontakt@bgwprojekt.pl
www.bgwprojekt.pl

Wszelkie prawa autorskie zastrzeżone. Dokumentacja niniejsza nie może być zmieniona, powielona, bez zgody Biura Obsługi Inwestycji "BOIprojekt" w Sulechowie

Zamieszczenie budowlane/obiett:

**BUDOWA
CMENTARZA KOMUNALNEGO
W SULECHOWIE**

Adres:
jedn. ewidenc.: gmina 080906_5 Sulichów, obręb 0018 Obłotna,
działka ewidencyjna 1/19
Tytuł numerów:

PROJEKT ZAGOSPODAROWANIA TERENU		
brutto / nr rys.:	skala:	data:
arch./PZD1	1:1000	14.12.2020

Projektant: mgr inż. bud. Andrzej Walski
upr. bud. LBS/0033/PWK/15 do projektowania i kierowania
robotami bud. w spec. konstrukcyjno-budowlanej bez ograniczeń
upr. bud. LBS/0006/PB/18 do projektowania
■ specjalności ztympanyjnyj drogowej bez ograniczeń
uprawnienia gódnoszyj nr 13711, w zakresie: 1, 2, 4
Projektant: mgr inż. arch. Monika Lalot
uprawnienia budowlane nr 120/LWOK/19 do projektowania
■ specjalności architektonicznej bez ograniczeń
Opracował: mgr inż. arch. Pawina Walska